



УТВЕРЖДАЮ
Директор МАОУ «СОШ №4»
В. Касимова
10.06.2022г.

ПАСПОРТ ДОСТУПНОСТИ
объекта социальной инфраструктуры (ОСИ)
для инвалидов и других маломобильных групп
населения(МГН)
МАОУ «СОШ №4»
по адресу: 462630
Оренбургская область,
г. Гай, ул. Суворова, д. ба

УТВЕРЖДАЮ
Директор МАОУ «СОШ №4»
_____ О.В. Касимова
« ____ » _____ 2022 года

ПАСПОРТ ДОСТУПНОСТИ
объекта социальной инфраструктуры (ОСИ)
№ _____

1. Общие сведения об объекте

- 1.1. Наименование (вид) объекта: **Муниципальное автономное общеобразовательное учреждение «Средняя общеобразовательная школа № 4» МАОУ «СОШ № 4».**
- 1.2. Адрес объекта: **462630, Оренбургская область, г. Гай, ул. Суворова, дом 6А**
- 1.3. Сведения о размещении объекта:
- отдельно стоящее здание **2** этажей, **1251,1** кв.м
 - часть здания: этажей (или на этаже), кв.м
 - наличие прилегающего земельного участка (**да**, нет): **3940** кв.м
- 1.4. Год постройки здания: **1961 г.**, последнего капитального ремонта: **не проводился**
- 1.5. Дата предстоящих плановых ремонтных работ: **текущего 2022-2023, капитального ___**
- сведения об организации, расположенной на объекте**
- 1.6. Название организации (учреждения), (полное юридическое наименование – согласно Уставу, краткое наименование) **Муниципальное автономное общеобразовательное учреждение «Средняя общеобразовательная школа № 4»**
краткое наименование: **МАОУ «СОШ № 4»**
- 1.7. Юридический адрес организации (учреждения): **462631, РФ, Оренбургская область, город Гай, ул. Октябрьска, дом 60, телефон 8 (35362) 4-21-39,**
- 1.8. Основание для пользования объектом (оперативное управление, аренда, собственность): **оперативное управление**
- 1.9. Форма собственности (государственная, негосударственная) **государственная**
- 1.10. Территориальная принадлежность (*федеральная, региональная, муниципальная*) **муниципальная**
- 1.11. Вышестоящая организация (*наименование*) **Отдел образования администрации Гайского городского округа**
- 1.12. Адрес вышестоящей организации, другие координаты **462633, Оренбургская область, город Гай, проспект Победы, д. 18, телефон 8(35362) 4-21-39**

2. Характеристика деятельности организации на объекте
(по обслуживанию населения)

- 2.1. Сфера деятельности (здравоохранение, образование, социальная защита, физическая культура и спорт, культура, связь и информация, транспорт, жилой фонд, потребительский рынок и сфера услуг, другое): **образовательная деятельность**
- 2.2. Виды оказываемых услуг:
- **реализация основных общеобразовательных программ начального и основного общего образования;**
 - **реализация основных общеобразовательных программ среднего общего образования;**
 - **реализация адаптированных общеобразовательных программ начального и основного общего образования для детей с ограниченными возможностями здоровья;**
 - **дополнительное образование для детей и взрослых;**

-реализация дополнительных общеобразовательных программ художественной, технической, физкультурно-спортивной, социально-педагогической, туристско-краеведческой, естественнонаучной направленности, а также общеобразовательную программу дошкольного образования;

- создавать кружки, секции, объединения сверх установленных тарификацией ставок на ведение внеклассной работы;

- организация отдыха и оздоровления детей в каникулярное время, открытие в установленном порядке лагеря дневного пребывания, создание различных объединений с постоянным или переменным составом детей в лагере дневного пребывания;

- организовывать курсы по овладению компьютерной грамотой;

- оказывать на договорной основе обучающимся, населению, предприятиям и организациям платные дополнительные образовательные услуги, не предусмотренные общеобразовательными программами;

- проводить по договорам и совместно с предприятиями, учреждениями, организациями предпрофильную подготовку учащихся;

- организовывать курсы по подготовке к поступлению детей первый класс;

- изучать специальные дисциплины сверх часов и сверх программ по дисциплинам, предусмотренной программой.

2.3. Форма оказания услуг: (на объекте, с длительным пребыванием, в т.ч. проживанием, на дому, дистанционно): на объекте, на дому, дистанционно

2.4. Категории обслуживаемого населения по возрасту: (дети, взрослые трудоспособного возраста, пожилые; все возрастные категории): все возрастные категории

2.5. Категории обслуживаемых инвалидов: инвалиды, инвалиды с нарушениями опорно-двигательного аппарата; нарушениями зрения, нарушениями слуха, нарушениями умственного развития

2.6. Плановая мощность: посещаемость количество обслуживаемых в день до 75 человек

2.7. Участие в исполнении ИПР инвалида, ребенка-инвалида (да, нет) да

3. Состояние доступности объекта

3.1. Путь следования к объекту пассажирским транспортом (описать маршрут движения с использованием пассажирского транспорта) городским транспортом по ул. Молодежная, до остановки «ул. Пионерская»,

наличие адаптированного пассажирского транспорта к объекту нет

3.2. Путь к объекту от ближайшей остановки пассажирского транспорта:

3.2.1 расстояние до объекта от остановки транспорта: 650 м

3.2.2 время движения (пешком) 10 мин

3.2.3 наличие выделенного от проезжей части пешеходного пути (да, нет) да

3.2.4 Перекрестки: нерегулируемые, регулируемые, со звуковой сигнализацией, таймером; нет

3.2.5 Информация на пути следования к объекту: акустическая, тактильная, визуальная; нет

3.2.6 Перепады высоты на пути: есть, нет (бордюрный камень, дефекты асфальтового покрытия)

Их обустройство для инвалидов на коляске: да, нет

3.3. Организация доступности объекта для инвалидов – форма обслуживания*

№№ п/п	Категория инвалидов (вид нарушения)	Вариант организации доступности объекта (формы обслуживания)*
1.	Все категории инвалидов и МГН	«ДУ»
	в том числе инвалиды:	

2	передвигающиеся на креслах-колясках	«ДУ»
3	с нарушениями опорно-двигательного аппарата	«ДУ»
4	с нарушениями зрения	«Б»
5	с нарушениями слуха	«ДУ»
6	с нарушениями умственного развития	«Б»

* - указывается один из вариантов: «А», «Б», «ДУ», «ВНД»

3.4. Состояние доступности основных структурно-функциональных зон

№ № п \п	Основные структурно-функциональные зоны	Состояние доступности, в том числе для основных категорий инвалидов**
1	Территория, прилегающая к зданию (участок)	ДЧ-В
2	Вход (входы) в здание	ДУ (К,О,У,Г) ДУ-И (С)
3	Путь (пути) движения внутри здания (в т.ч. пути эвакуации)	ДЧ-И (К,О,У) ДУ-И (Г,С)
4	Зона целевого назначения здания (целевого посещения объекта)	ДУ-И (Г,С) ДЧ-И (К,О,У)
5	Санитарно-гигиенические помещения	ДЧ-И (К,О,У,Г) ДУ-И (С)
6	Система информации и связи (на всех зонах)	ДЧ-И (К,О,У,Г) ДУ-И (С)
7	Пути движения к объекту (от остановки транспорта)	Индивидуальное решение с ТСП

** Указывается: ДП-В - доступно полностью всем; ДП-И (К, О, С, Г, У) – доступно полностью избирательно (указать категории инвалидов); ДЧ-В - доступно частично всем; ДЧ-И (К, О, С, Г, У) – доступно частично избирательно (указать категории инвалидов); ДУ - доступно условно, ВНД – временно недоступно

3.5. ИТОГОВОЕ ЗАКЛЮЧЕНИЕ о состоянии доступности ОСИ:

Согласно Приказу Минтруда от 25.12.2012 №627 «Об утверждении методики, позволяющей объективизировать и систематизировать доступность объектов и услуг в приоритетных сферах жизнедеятельности для инвалидов и других маломобильных групп населения, с возможностью учета региональной специфики» объект ОСИ можно считать доступно условно ДУ (К,О,Г,У,С):

не для всех инвалидов обеспечен доступ к месту целевого посещения. Не организованы специально выделенные пути и места обслуживания инвалидов, а так же специальные участки для их обслуживания. Не выделены в уровне входной площадки специальные помещения, зоны или блоки, приспособленные и оборудованные для инвалидов, а также не устроены специальные входы, пути движения и места обслуживания. Организована, дополнительна помощь персонала учреждения для инвалидов с нарушением зрения.

4. Управленческое решение

4.1. Рекомендации по адаптации основных структурных элементов объекта

№ № п \п	Основные структурно-функциональные зоны объекта	Рекомендации по адаптации объекта (вид работы)*
1	Территория, прилегающая к зданию (участок)	В рамках текущего ремонта

2	Вход (входы) в здание	В рамках капитального ремонта
3	Путь (пути) движения внутри здания (в т.ч. пути эвакуации)	В рамках капитального ремонта
4	Зона целевого назначения здания (целевого посещения объекта)	В рамках текущего ремонта
5	Санитарно-гигиенические помещения	В рамках текущего ремонта
6	Система информации на объекте (на всех зонах)	В рамках текущего ремонта
7	Пути движения к объекту (от остановки транспорта)	Индивидуальное решение с ТСР
8	Все зоны и участки	В рамках текущего ремонта

*- указывается один из вариантов (видов работ): не нуждается; ремонт (текущий, капитальный); индивидуальное решение с ТСР; технические решения невозможны – организация альтернативной формы обслуживания

4.2. Период проведения работ **2022-2026гг. (по мере поступления денежных средств)** в рамках исполнения **Государственной программы «Доступная среда»**

(указывается наименование документа: программы, плана)

4.3. Ожидаемый результат (по состоянию доступности) после выполнения работ по адаптации **ДУ (К,О,Г,С, У) на ДП-В**

Оценка результата исполнения программы, плана (по состоянию доступности) **удовлетворительно**

4.4. Для принятия решения **требуется**, не требуется *(нужное подчеркнуть)*:

Согласование **на Муниципальной комиссии по координации деятельности в сфере формирования доступной среды для инвалидов и других малобилых групп населения в г. Гае Гайского городского округа**

Имеется заключение уполномоченной организации о состоянии доступности объекта *(наименование документа и выдавшей его организации, дата)*, прилагается **нет**

4.5. Информация размещена (обновлена) на Карте доступности субъекта РФ дата _____ **доступная среда**

(наименование сайта, портала)

5. Особые отметки

Паспорт сформирован на основании:

1. Анкеты (информации об объекте) от « ____ » _____ 2022 г.,
2. Акта обследования объекта: № акта _____ от « ____ » _____ 2022 г.
3. Решения Комиссии _____ от « ____ » _____ 2022 г.

ФОТОПРИЛОЖЕНИЕ

К ПАСПОРТУ ДОСТУПНОСТИ

МАОУ «СОШ №4»

в Гае Оренбургской области,

расположенного по адресу:

г. Гай, ул. Суворова, д. 6А

2022г.



Φοτο Νο1



Φοτο Νο2



Φοτο Νο3



Φοτο Νο4



Фото №5



Фото №6



Фото №7



Фото №8



Фото №9



Фото №10



Фото №11



Фото №12



Фото №13



Фото №14



Фото № 15



Фото №16



Фото №17




Фото №18



Фото №19



Фото №20

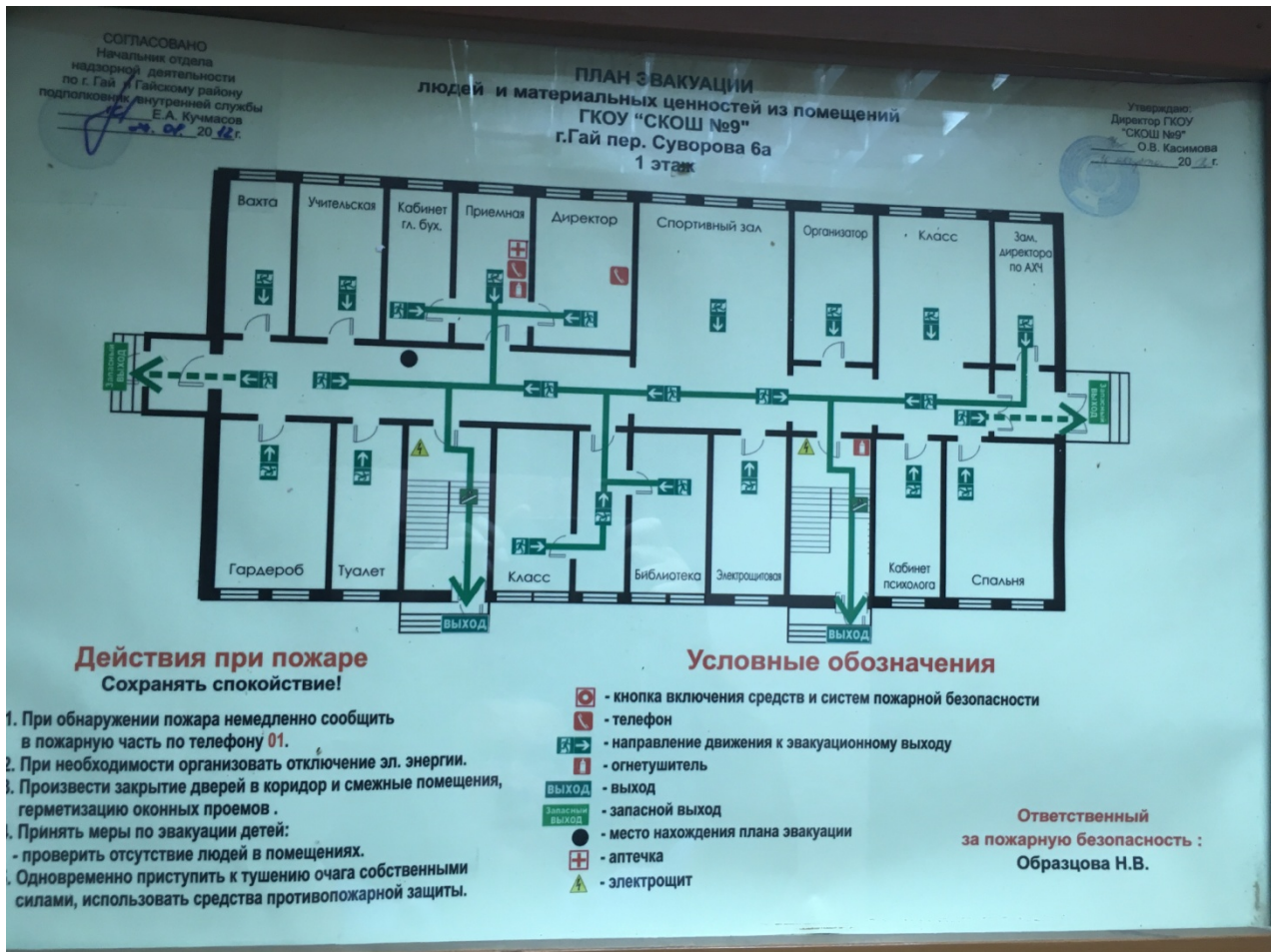


Фото № 21

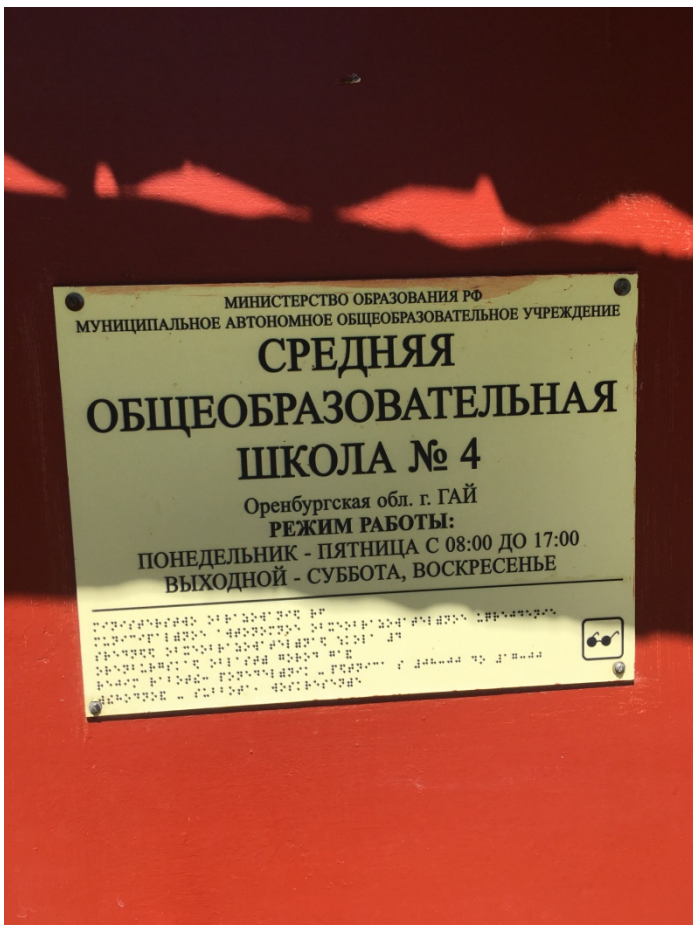


Фото №22



Фото №23



Фото №24



Фото №25



Фото № 26



Фото № 27